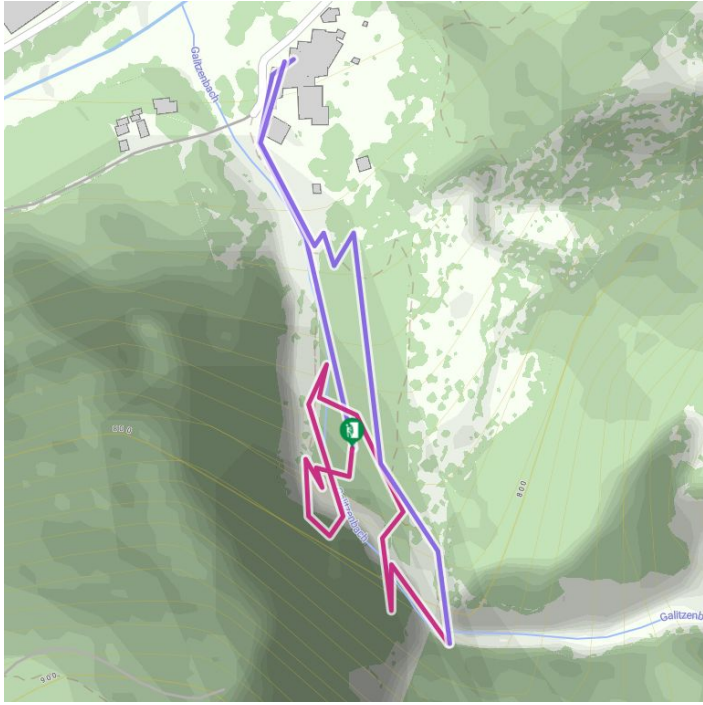
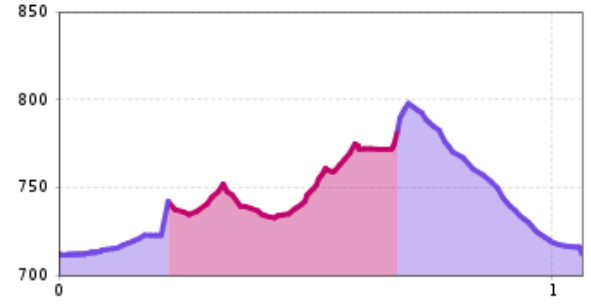


# Via ferrata Galitzenklamm



## profilo altimetrico



## Il più importante a colpo d'occhio

difficoltà  
C

lunghezza via ferrata  
221 m

durata (valore indicativo)  
40 min

esposizione  
NW

livello del mare dal punto di partenza  
750 dislivello

livello del mare dall'accesso  
750 dislivello

livello del mare dal punto più alto  
825 dislivello

tempo di cammino all'accesso  
5 min

tempo di cammino discesa  
15 min

stato: aperto

**stagione migliore:** MAG, GIU, LUG, AGO, SET, OTT

**accesso:**

Dal parcheggio Galitzenklamm fino all'ingresso del parco avventura Gaklitztenklamm. Da lì seguire il sentiero didattico dell'acqua per 10 minuti.

**discesa:** Ritorno alla biglietteria attraverso le passerelle di legno del sentiero dello spettacolo acquatico.

## arrivo

### Parcheggio

Parcheggio Galitzenklamm

## File GPX

## Cartina interattiva

[Download>](#)

[aperto>](#)

## Descrizione

La via ferrata si snoda lungo cascate fragorose attraverso la gola Galitzenklamm, ai piedi del Rauchkofel, non lontano dalla città dolomitica di Lienz. Le imponenti vedute in profondità e il fragore dell'acqua la rendono un'esperienza davvero "fresca".

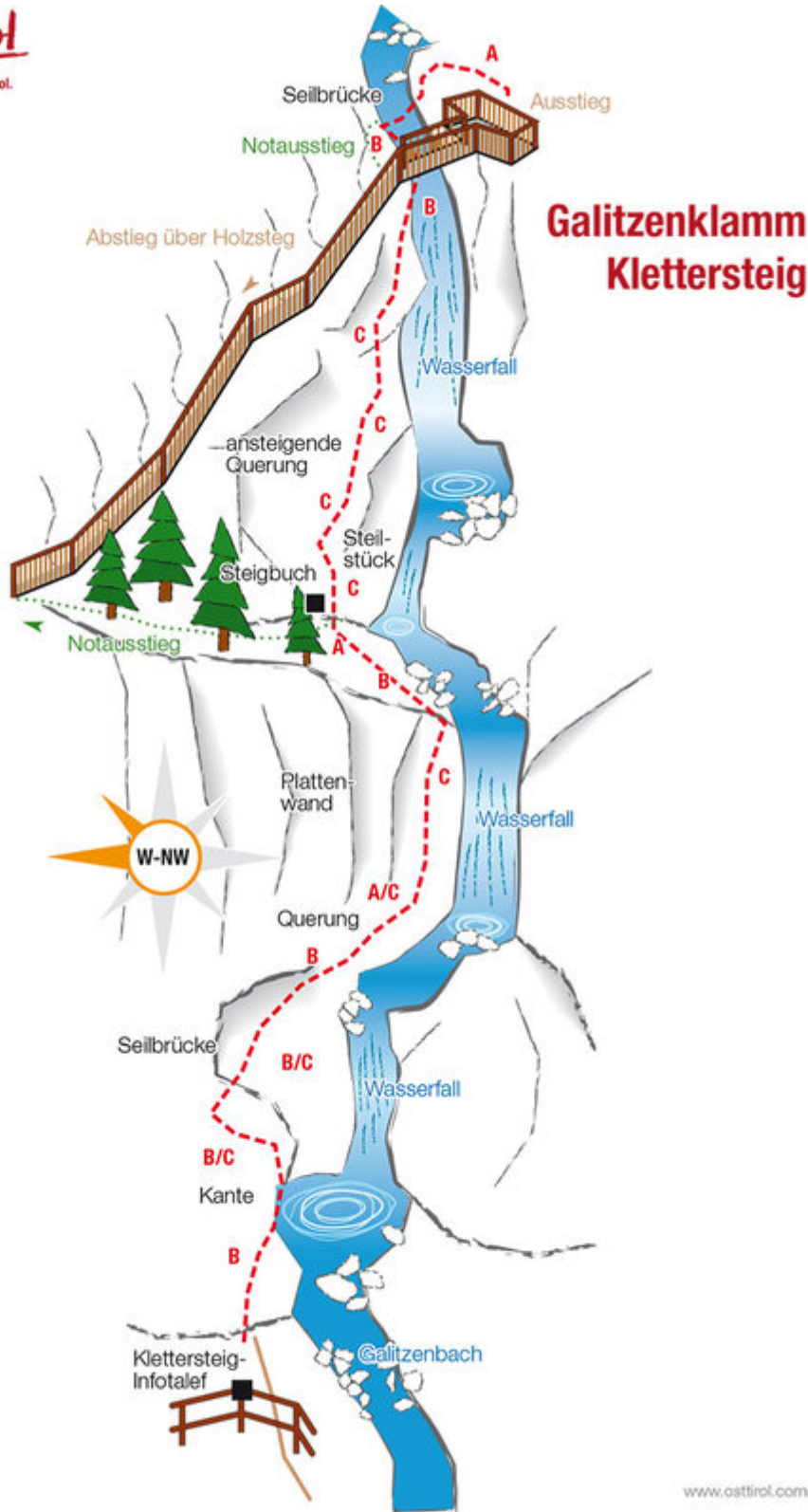
**Difficoltà:** nel secondo tratto diversi punti di grado C, per il resto da B a C

**Accesso:** punto di partenza parcheggio Jausenstation Galitzenklamm – dalla cassa lungo il torrente fino ai piedi della parete (vedi cartello informativo).

**Discesa:** ritorno lungo il sentiero panoramico sull'acqua.

**Gestore:** AlpinPlattForm Lienz

**Topos**



**Galitzenklamm  
Klettersteig**