

**TOUR  
OF THE  
ALPS**

18-22 APRILE 2022


















# TOUR of the ALPS 2022











## 5a TAPPA - Venerdì 22 aprile / ETAPPE 5 - Freitag, 22. April

Lienz - Lienz							Trasferimento		Distanza		
Comune	Alt.	Località	Dettaglio		Annotazioni	Strada	Parz.	Perc.	Da per.	Ora pass.	
LIENZ	681	Lienz	Hauptplatz		INIZIO TRASFERIMENTO	Verso B 100 - Tiroler Straße		0,0	1,3	<b>12:10</b>	
			Stop: a sinistra		Immissione B 100	B 100 - Tiroler Straße	0,2	0,2	1,1		
			Ponte - semaforo		Proseguire diritto	B 100 - Tiroler Straße	0,3	0,5	0,8		
			Semaforo - incrocio		Proseguire diritto	B 100 - Tiroler Straße	0,4	0,9	0,4		
	670	Lienz	In prossimità ditta Pircher		FINE TRASFERIMENTO	Via Frau Emma	0,4	1,3	0,0	<b>12:15</b>	
<b>Lienz - Lienz</b>						<b>km 115,9</b>	Distanza			Ora pass.	
Comune		Località	Dettaglio		Annotazioni	Strada	Parz.	Perc.	Da per.	Ora pass.	
PROVINCIA DI TRENTO							<b>Media prevista: 38 km/h</b>				
LIENZ	670	LIENZ	In prossimità distributore ENI sulla destra		PARTENZA - Km zero	Kärntner Straße		<b>0,0</b>	<b>114,5</b>	<b>12 : 15</b>	
	657		2^ uscita - diritto		Dir. Spittal, Dölsach	B 100 - Drautal Straße	1,5	1,5	113,0	<b>12 : 17</b>	
NUßDORF - DEBANT		Debant	Proseguire su questa strada			B 100 - Drautal Straße	0,6	2,1	112,4	<b>12 : 18</b>	
DÖLSACH			Ingresso territorio comunale			B 100 - Drautal Straße	1,0	3,1	111,4	<b>12 : 19</b>	
			Bivio Iselsberg - diritto			B 100 - Drautal Straße	0,9	4,0	110,5	<b>12 : 21</b>	
	661	Dölsach	Bivio Stronach - diritto			B 100 - Drautal Straße	0,3	4,3	110,2	<b>12 : 21</b>	
			Bivio Lavant - diritto			B 100 - Drautal Straße	1,5	5,8	108,7	<b>12 : 24</b>	
NIKOLSDORF			Svolta a sinistra - uscire da strada statale		Dir. Nikolsdorf	L 27 - Nikolsdorfer Straße	2,4	8,2	106,3	<b>12 : 27</b>	
	642	Nikolsdorf	Centro abitato - leggera strettoia			L 27 - Nikolsdorfer Straße	3,6	11,8	102,7	<b>12 : 33</b>	
	654	Nörsach	Piccolo centro abitato			L 27 - Nikolsdorfer Straße	1,8	13,6	100,9	<b>12 : 36</b>	

Comune		Località		Dettaglio		Annotazioni	Strada	Parz.	Perc.	Da per.	Ora pass.
NIKOLSDORF	624			Stop: a destra		Immissione strada statale - brevissimo tratto in territorio Carinzia.	B 100 - Drautal Straße	1,8	15,4	99,1	12 : 39
				Svolta a sinistra		Uscire da strada statale al km prog 97,300 - dir. Osta, Lavant	Strada ???	5,9	21,3	93,2	12 : 48
				Passaggio a livello			Strada ???	0,2	21,5	93,0	12 : 48
LAVANT				Tenere la destra al bivio		Dir. Lavant	Jakobsweg ????	0,3	<b>21,8</b>	<b>92,7</b>	12 : 49
		Wacht		Cartello località				0,8	22,6	91,9	12 : 50
	650	Lavant		Stop: incrocio a sinistra		Dir. Tristach	L 318	1,5	24,1	90,4	12 : 53
	664	Lavant		Centro abitato		Leggera strettoia	L 318	0,5	24,6	89,9	12 : 53
TRISTACH				Ingresso territorio comunale			L 318	1,6	26,2	88,3	12 : 56
	661	Tristach		Spartitraffico		Preavviso moto	L 318	2,1	28,3	86,2	12 : 59
				Svolta a sinistra - strada stretta		Dir. Dorfstraße	Dorfstraße	0,7	29,0	85,5	13 : 00
		Tristach		Centro abitato - strettoia		Protezioni laterali	Dorfstraße	0,6	29,6	84,9	13 : 01
AMLACH				Cartello Amlach		Dissuasori velocità	Dorfstraße	1,1	30,7	83,8	13 : 03
				Incrocio: tenere la destra			L 319 - Seestraße	0,2	30,9	83,6	13 : 03
				Altro cartello Amlach			L 319 - Seestraße	0,4	31,3	83,2	13 : 04
	684	Amlach		Svolta a sinistra		Sede stradale ridotta	Amlach Straße	0,2	31,5	83,0	13 : 04
				Strettoia e ostacolo a sx		Protezione e preavviso	Amlach Straße	0,2	31,7	82,8	13 : 05
				Serie di rallentatori		Preavviso	Amlach Straße	0,2	31,9	82,6	13 : 05
				Incrocio: tenere la sinistra		Strada stretta nel bosco	Brunner Straße	0,9	32,8	81,7	13 : 06
				Kraftwerk Amlach			Brunner Straße	0,5	33,3	81,2	13 : 07
LEISACH				Ponte fiume Drava			Brunner Straße	0,6	33,9	80,6	13 : 08
				Stop: a destra		Immissione su Strada Nazionale - Dir. Lienz	B 100 - Pustertaler Straße	0,2	34,1	80,4	13 : 08
	707			Svolta a sinistra - inizio salita		Dir. Bannberg	L 324 - Pustertaler Höhestraße	0,2	34,3	80,2	13 : 09
ASSLING				Ingresso territorio comunale			L 324 - Pustertaler Höhestraße	4,4	38,7	75,8	13 : 16
	1268	<b>Bannberg</b>		<b>Traguardo GPM</b>	<b>1</b>	<b>Altezza cartello Bannberg</b>	<b>L 324 - Pustertaler Höhest.</b>	<b>1,5</b>	<b>40,2</b>	<b>74,3</b>	<b>13 : 18</b>
		Bannberg		Piccolo centro abitato		Leggera strettoia	L 324 - Pustertaler Höhestraße	0,1	40,3	74,2	13 : 18
				Inizio discesa impegnativa		Strada tortuosa	L 324 - Pustertaler Höhestraße	0,2	40,5	74,0	13 : 18
		Schrottendorf		Strettoia in discesa in rettilineo		Protezioni laterali a destra e sinistra; spigolo a dx dopo 30 metri	L 324 - Pustertaler Höhestraße	1,7	42,2	72,3	13 : 21

Comune	Località	Dettaglio	Annotazioni	Strada	Parz.	Perc.	Da per.	Ora pass.	
ASSLING	Klausen	Centro abitato		L 324 - Pustertaler Höhestraße	1,1	43,3	71,2	13 : 23	
	1042		Bivio per B100 - tenere la dx	Diritto in salita	L 324 - Pustertaler Höhestraße	1,9	45,2	69,3	13 : 26
	1126	Assling	Tornante sulla destra	Proseguire in salita ripida	L 324 - Pustertaler Höhestraße	1,0	46,2	68,3	13 : 27
	1283		Tornante a sinistra		L 324 - Pustertaler Höhestraße	1,4	47,6	66,9	13 : 30
	1428	Bichl	Fine salita ripida		L 324 - Pustertaler Höhestraße	1,3	48,9	65,6	13 : 32
			Strada che si restringe		L 324 - Pustertaler Höhestraße	0,5	49,4	65,1	13 : 33
	1438	Kosten	Piccolo centro abitato		L 324 - Pustertaler Höhestraße	1,1	50,5	64,0	13 : 34
			Curva a destra	 Protezione scarsa - preavviso	L 324 - Pustertaler Höhestraße	1,1	51,6	62,9	13 : 36
			Ponticello con curva a sinistra		L 324 - Pustertaler Höhestraße	1,6	53,2	61,3	13 : 39
			Inizio tratto di discesa ripida	Serie di curve	L 324 - Pustertaler Höhestraße	0,9	54,1	60,4	13 : 40
			Cartello St. Justina		L 324 - Pustertaler Höhestraße	1,5	55,6	58,9	13 : 42
		Ponte con doppia curva sx-dx		L 324 - Pustertaler Höhestraße	0,2	55,8	58,7	13 : 43	
ANRAS	1167		Svolta a destra - sul ponte	 Dir. Anras - mettere preavviso, svolta impegnativa	L 324 - Pustertaler Höhestraße	0,2	56,0	58,5	13 : 43
		Unterried	Piccolo centro abitato		L 324 - Pustertaler Höhestraße	1,2	57,2	57,3	13 : 45
	1281	Mairwiesen	Centro abitato	Fine tratto in salita	L 324 - Pustertaler Höhestraße	1,4	58,6	55,9	13 : 47
			Cartello Anras		L 324 - Pustertaler Höhestraße	0,9	59,5	55,0	13 : 48
	1258	Anras	Traguardo volante	<b>T.V.</b> Piccolo parcheggio sulla dx	<b>L 324 - Pustertaler Höhestraße</b>	<b>0,3</b>	<b>59,8</b>	<b>54,7</b>	<b>13 : 49</b>
			Incrocio - a sinistra	Inizio discesa veloce	L 324 - Pustertaler Höhestraße	0,1	59,9	54,6	13 : 49
	1159 Asch	Centro abitato - strettoia pericolosa in discesa	 Strettoia con protezioni laterali: muretti e spigoli	L 324 - Pustertaler Höhestraße	2,0	61,9	52,6	13 : 52	
ABFALTERSBACH			Ingresso territorio comunale		L 324 - Pustertaler Höhestraße	1,1	63,0	51,5	13 : 54
			Svolta a sinistra prima del ponte	 Dir. Lienz (mettere preavviso)	Rampa raccordo verso B100	0,3	63,3	51,2	13 : 54
	1000	Abfaltersbach	Stop: a sinistra - imm. Statale	 Dir. Lienz	B 100 - Pustertaler Straße	0,2	63,5	51,0	13 : 55
ANRAS			Ingresso territorio comunale		B 100 - Pustertaler Straße	0,1	63,6	50,9	13 : 55
			Breve galleria		B 100 - Pustertaler Straße	0,1	63,7	50,8	13 : 55
			Bivio per Abfaltersbach	 Proseguire diritto	B 100 - Pustertaler Straße	0,5	64,2	50,3	13 : 56
	883	Mittewald	Spartitraffico centrale	Preavviso con moto	B 100 - Pustertaler Straße	4,3	68,5	46,0	14 : 03

Comune	Località	Dettaglio	Annotazioni	Strada	Parz.	Perc.	Da per.	Ora pass.		
ASSLING		Ingresso territorio comunale		B 100 - Pustertaler Straße	0,9	69,4	45,1	14 : 04		
	Thal-Aue	Cartello località		B 100 - Pustertaler Straße	4,6	74,0	40,5	14 : 11		
		Spartitraffico centrali - serie		Preavviso con moto	B 100 - Pustertaler Straße	0,4	74,4	40,1	14 : 12	
	816		Svolta stretta a sinistra		Dir. Assling - inizio salita	L 359	0,4	74,8	39,7	14 : 13
	954	Oberthal	Piccolo centro abitato		Leggera strettoia	L 359	1,6	76,4	38,1	14 : 15
	1031		Incrocio: a destra		Dir. Bannberg	L 324 - Pustertaler Höhestraße	0,4	76,8	37,7	14 : 16
		Klausen	Piccolo centro abitato			L 324 - Pustertaler Höhestraße	1,8	78,6	35,9	14 : 19
		Schrottendorf	Centro abitato		Strettoia in salita	L 324 - Pustertaler Höhestraße	1,1	79,7	34,8	14 : 20
	1268 Bannberg	Cartello località			L 324 - Pustertaler Höhestraße	1,9	81,6	32,9	14 : 23	
LEISACH		Ingresso territorio comunale		Inizio discesa velocissima!!	L 324 - Pustertaler Höhestraße	1,7	83,3	31,2	14 : 26	
		Curva impegnativa a sinistra		Preavviso con moto	L 324 - Pustertaler Höhestraße	1,6	84,9	29,6	14 : 29	
		Curva a sinistra - Guard rail frontale		Protezione con materassi	L 324 - Pustertaler Höhestraße	1,2	86,1	28,4	14 : 30	
		Leisach	Cartello località			L 324 - Pustertaler Höhestraße	1,2	87,3	27,2	14 : 32
	707	Leisach	Stop: a destra - immissione statale		Dir. Lienz - fine discesa	B 100 - Pustertaler Straße	0,5	87,8	26,7	14 : 33
			Svolta a sinistra			Brunner Straße	0,2	88,0	26,5	14 : 33
AMLACH		Ponte fiume Drava			Brunner Straße	0,2	88,2	26,3	14 : 34	
		Kraftwerk Amlach		Strada stretta nel bosco	Brunner Straße	0,6	88,8	25,7	14 : 35	
		Incrocio: diritto		Dir. Amlach	Amlacher Straße	0,5	89,3	25,2	14 : 36	
		Strettoia e rallentatori			Amlacher Straße	0,9	90,2	24,3	14 : 37	
	684	Amlach	Incrocio: tenere la destra			L 319 - Seestraße	0,4	90,6	23,9	14 : 38
			Svolta a sinistra			Dorfstraße	0,6	91,2	23,3	14 : 39
TRISTACH		Ingresso territorio comunale			Dorfstraße	0,2	91,4	23,1	14 : 39	
	661	Tristach	Centro abitato - strettoia		Protezioni laterali	Dorfstraße	1,0	92,4	22,1	14 : 40
		Stop: a destra			L 318 - Lavanter Straße	0,7	93,1	21,4	14 : 42	
LAVANT		Ingresso territorio comunale			L 318 - Lavanter Straße	2,7	95,8	18,7	14 : 46	
		Lavant	Cartello località		L 318 - Lavanter Straße	1,5	97,3	17,2	14 : 48	
	664	Lavant	Centro abitato		Leggera strettoia	L 318 - Lavanter Straße	0,3	97,6	16,9	14 : 49
			Bivio - proseguire diritto			L 318 - Lavanter Straße	0,4	98,0	16,5	14 : 49

Comune		Località		Dettaglio		Annotazioni	Strada	Parz.	Perc.	Da per.	Ora pass.
DÖLSACH				Ponte fiume Drava			L 318 - Lavanter Straße	1,1	99,1	15,4	14 : 51
				Passaggio a livello			L 318 - Lavanter Straße	0,1	99,2	15,3	14 : 51
				Stop: a sinistra - immissione strada statale		Dir. Lienz	B 100 - Drautal Straße	0,7	99,9	14,6	14 : 52
	661	Dölsach		Cartello località			B 100 - Drautal Straße	1,4	101,3	13,2	14 : 54
	661	Dölsach		Svolta a destra - inizio salita		Dir. Ortsmitte Dölsach	L 290 - Dölsacher Straße	0,1	101,4	13,1	14 : 55
				Bivio: proseguire diritto verso la Gemeindeamt		Lasciare strada principale - Salita stretta e molto ripida	Dölsach	0,6	102,0	12,5	14 : 56
			Passaggio stretto e successivo tornante a sinistra - serie di 4		Casa bianca sulla destra	Dölsach	0,4	102,4	12,1	14 : 56	
ISELSBERG - STRONACH				Ingresso territorio comunale			Stronach	0,2	102,6	11,9	14 : 57
				Ponticello in legno		Strettoia	Stronach	0,3	102,9	11,6	14 : 57
				Tornante a sinistra			Stronach	0,5	103,4	11,1	14 : 58
				Tornante a destra - serie di 3			Stronach	0,6	104,0	10,5	14 : 59
				Ultimo tornante a sinistra			Stronach	0,3	104,3	10,2	14 : 59
	1060	Stronach		<b>Traguardo GPM</b>	<b>2</b>		<b>Stronach</b>	<b>0,2</b>	<b>104,5</b>	<b>10,0</b>	<b>15 : 00</b>
				Inizio discesa		Strada stretta per 400 m. Protezione per 2 pali sulla dx	Stronach - Iselsberg	0,4	104,9	9,6	15 : 00
			Stop: a sinistra - immissione strada statale		Dir. Lienz - inizio discesa larga e molto veloce	B 107 - Großglockner Straße	0,4	105,3	9,2	15 : 01	
DOLSACH				Ingresso territorio comunale			B 107 - Großglockner Straße	0,6	105,9	8,6	15 : 02
				2^ uscita - diritto		Dir. Lienz	B 107a	3,7	109,6	4,9	15 : 08
NUSSDORF - DEBANT				Ingresso territorio comunale			B 107a	0,1	109,7	4,8	15 : 08
	659	Debant		Centro abitato			B 107a	0,7	110,4	4,1	15 : 09
				2^ uscita - diritto		Dir. Lienz - protezione su spartitraffico centrale	B 107a	0,6	111,0	3,5	15 : 10
			1^ uscita - diritto		Dir. Lienz - protezione su spartitraffico centrale	B 100 - Drautal Straße	0,2	111,2	3,3	15 : 10	
LIENZ				Ingresso territorio comunale			B 100 - Drautal Straße	0,3	111,5	3,0	15 : 11
		Lienz		Grande incrocio con semaforo		A dx dir. Zettesfeldbahn	Zettersfeldstraße	1,6	113,1	1,4	15 : 13
	671	<b>LIENZ - ZETTERSSELDBAHN</b>		<b>ARRIVO</b>		<b>Presso stazione partenza funivia Zettersfeld</b>	<b>Zettersfeldstraße</b>	<b>1,4</b>	<b>114,5</b>	<b>0,0</b>	<b>15 : 15</b>